

Существуют исторические места, которые на протяжении тысячелетий вызывают у человека удивление и восторг своей неповторимой природной красотой. Таким уникальным памятником истории и природы является Хортица. Это необычайно красивый и живописный остров, окруженный широким и могучим Днепром, высокими гранитными скалами и песчаными берегами, утопающий в зелени лесов и цветущего разнотравья. Он занимает пограничное положение между днепровскими порогами и плавнями Великого Луга, исчезнувшими в XX веке под огромной толщей воды.

О. Хортица — уникальный природный оазис. Длина острова составляет 12,5 км, ширина — 2,5 км, общая площадь — 2650 га. Хортица разделяет реку на два рукава - Новый и Старый Днепр (Речище).

Геологический возраст хортицких скал — более 2 миллиардов лет. Гранитная основа острова в его северной части постепенно снижается к югу и переходит в плавни. За миллионы лет на Хортице сформировались неповторимые природно-территориальные комплексы юга Украины: настоящие и каменистые степи, плавневые леса и луга, балки и байраки, старицы, озерные комплексы, скалистые наслоения гранитов. Разнообразие природных комплексов стало причиной необычайного

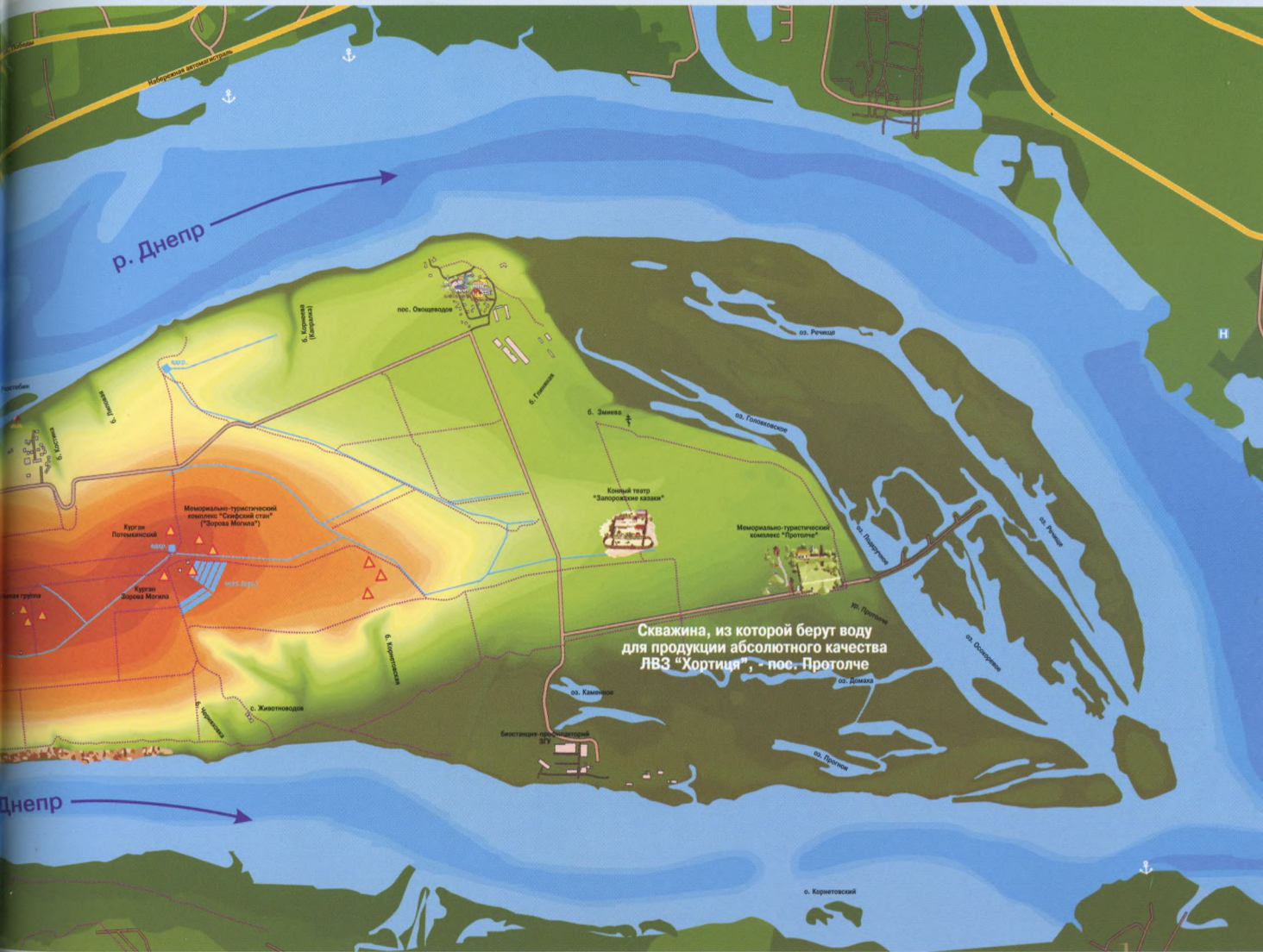
богатства растительного и животного мира. Флора представлена 1092 видами растений, многие из которых произрастают только на определенной территории. На острове можно встретить редкий тюльпан гранитный, полюбоваться перекатами степного ковыля, встретить уникальные растения, дошедшие до нас из глубины веков. Фауна острова насчитывает 30 видов животных и 120 видов птиц. Тут водятся кабаны, косули, лисицы, гигантские орланы, водяные черепахи, полозы-желтобрюхи и другие виды пресмыкающихся, млекопитающих, многие из которых занесены в Красную книгу Украины.

Удивительные пейзажи и богатое историческое прошлое всегда привлекали внимание к Хортице путешественников из разных уголков Украины и мира. В разные времена остров посетили: украинский поэт Т. Г. Шевченко, композитор Н. В. Лысенко, художники И. Е. Репин и В. А. Серов, писатели И. А. Бунин и А. М. Горький. Исследованию исторических и природных памятников острова посвятили свои труды Д. И. Яворницкий, Я. П. Новицкий, А. Ф. Кащенко, Н. П. Киценко.



р. Днепр

Днепр




Скважина, из которой берут воду для продукции абсолютного качества ЛВЗ "Хортиця", - пос. Протолче



История Хортицы овеяна легендами далекого прошлого, воспетого в народных думах, балладах, преданиях. Эта территория испокон веков была известна человеку. Освоение острова началось уже в эпоху палеолита и мезолита, о чем свидетельствуют отдельные местонахождения каменных орудий труда этого периода. Благодаря археологическим исследованиям стало известно о заселении острова и прилегающей местности в неолите-энеолите (VII-III тыс. до н. э.). На протяжении тысячелетий в урочищах Хортицы проживали земледельческие племена эпохи бронзы (III-II тыс. до н. э.), оставившие многочисленные поселения, городище, погребения и культовые сооружения. С VII в. до н. э. в этих краях появляются скифы. Их пребывание на острове отмечено археологическими памятниками на скале Совутиной (городище), поселениями и погребальными комплексами.


Со II в. н. э. начинается постепенная колонизация Нижнего Поднепровья раннеславянскими племенами. Население занималось земледелием, гончарством, металлообработкой, обслуживало переправы через Днепр, который издавна служил торговым путем. Начиная с IV в. степями Северного Причерноморья проходили различные тюркские племена: гунны (IV-V в.), авары (с V в.), хазары

Остров Хортица, его прошлое и настоящее




(VIII-IX в.), печенеги (IX-XI в.), половцы (XI-нач. XIII в.), монголо-татары (XIII-XV в.). Вследствие длительного пребывания кочевого населения на территории нашего края, осталось множество археологических памятников, тюркоязычных топонимов (географические названия местности) и гидронимов (речные названия). На всей площади острова в XIX в. насчитывалось 129 курганов различных эпох. На данный момент сохранились 50 курганных насыпей.

Хорошо знали Хортицу и русские дружины. Согласно легендам, тут бывали князья Аскольд, Дир, Олег, Игорь, княгиня Ольга. По преданию, в северной части острова на Черной скале в неравной битве с печенегами положил голову храбрый князь Святослав. А в южной части острова (ныне зона полной заповедности), как свидетельствуют исторические хроники, располагалось древнерусское поселение Протолче, с которого начинается первое письменное упоминание о священном острове в древнерусских летописях, датированное 1103 годом. Летописец повествует, как на Хортице собирались князья с дружинами для похода на половцев. Кроме того, Протолче славится своим кристально чистым артезианским источником, воду которого использует в производстве своей продукции ликеро-



Начало въ Плату



водочный завод «Хортиця». Воду, из источника, пропитанного хортицкой сакральностью, уже оценили, сделав соответственные заключения, украинские и российские врачи и ученые. По своим вкусовым характеристикам и химическим свойствам вода из скважины в поселении Протолче полностью соответствует стандартам и может использоваться в качестве минеральной питьевой столовой лечебной воды. Кто знает, может быть, именно к этому источнику припадали древнерусские воины, чтобы восстановить силы после битв? Ведь на Хортице, что ни урочище, то легенда, что ни скала, то героическое событие, что ни криница, то сказание.

Самые яркие страницы истории Хортицы связаны с запорожским казачеством. Первое укрепление казаков построено на о. Малая Хортица Дмитрием Вишневецким в 1556 году. Он организовывал походы на турецкие укрепления и охранял южные границы Польско-Литовского государства. Пребывание казаков за днепровскими порогами способствовало заселению плодородных земель и оживлению хозяйственной деятельности. В истории казачества балки, яры и байраки имели важное значение «как пункты постепенной колонизации великой, дикой и пустынной степной равнины: этими угодьями запорожское войско владело, и промыслы свои имело...». На «Плане, снятому на р. Днестре, Хортицкому острову с показанием на оном разного леса, лугов, зимовников и другой ситуации» (1788 г.) обозначены места, где были казацкие зимовники Ивана Шевца, Степана Вергерина, Семена Кравца, Василя Кнышенко, Ивана Птахи, Федора Шлёпки, Ивана Тарана. На

Хортице также проживали запорожцы Довгали, Кучугура, Громуха, Головка и другие. Великий Луг, который начинался от южного края острова, давал возможность казакам заниматься охотой, рыбалкой, скотоводством и другими промыслами.

Бурные события XVIII в. оставили на Хортице свои следы. В ходе русско-турецкой войны 1736-1739 гг. на острове была построена линия земляных укреплений, которые состояли из редутов и шанцев. Тут длительное время пребывали русские войска и казацкие отряды, которые совместно выступали против Османской Порты. Для поддержки российской армии со стороны моря на о. Малая Хортица была возведена Запорожская верфь.

После ликвидации Запорожской Сечи (1775 г.) царское правительство начало раздачу казацких земель российским и украинским помещикам, чиновникам, офицерам под ранговые дачи. Остров Хортица и земли на Правом берегу были подарены князю Г. Потёмкину, который со временем вернул остров казне. С 1789 года на о. Хортица появились 18 семей немцев-менонитов из Данцига. Им предоставлялись значительные льготы для начала хозяйствования. Менониты рассказывали, что в первые годы их поселения на Хортице тут «еще витал дух казачества: на острове и вблизи по Днепру оставались несколько запорожцев, которые занимались рыбным и звериным промыслом. Они жили в зимовниках и сохраняли верность традициям и обычаям запорожцев».

События первой половины XX века принесли немало значительных перемен в истории нашего края. На строительство Днепрогэса (1927-1932)



и промышленных объектов приехали тысячи людей со всех уголков Советского Союза. Быстрые темпы роста города, заселение Хортицы изменили ландшафты острова и живописных урочищ правого и левого берегов Днепра. Появились и новые географические названия.

Учитывая природную и историческую ценность Хортицы, 18 сентября 1965 года остров был объявлен Государственным историко-культурным заповедником, а с 5 апреля 1993 года получил статус Национального заповедника. В октябре 1974 года Хортицу и прилегающие к ней острова включают в состав геологического заказника «Днепровские пороги». Вопрос сохранности уникальной природы урочищ Хортицы возник еще в начале XX века. В селе Верхняя Хортица (Правый берег) в 1910 году местным учителем Ф. П. Бузуком было создано первое в Российской империи «Хортицкое общество охранителей природы», цель которого заключалась в «охране природы в пределах животного, растительного и минерального царств природы, сохранении целостности, красоты и богатства ее представителей, а также распространении среди местного населения понимания о рациональном пользовании дарами природы».


Среди природных объектов, которые требуют бережного отношения, выделяют подземные источники. Они имеют выходы на поверхность в балках Музычиной, Ганновке, Корнейчихе, Генералке, Громушиной, в районе скалы Гавунивская.

На территории Национального заповедника «Хортица» насчитываются более 100 исторических и археологических памятников различных эпох.

Для популяризации истории казачества на Хортице работает фольклорно-этнографический конный театр «Запорожские казаки», а также строится историко-культурный комплекс «Запорожская Сечь». На территории этого казацкого укрепления, окруженного частоколом и сторожевыми башнями, разместились церковь, курени, дома старшины. Рядом с крепостью расположилось предместье с корчмой, кузницей и мастерскими.



Первые упоминания об острове Хортица, варианты происхождения его названия



Многовековая история Хортицы имеет и героические, и трагические страницы. Память народа сохранилась в народных думах, легендах, топонимах. Все названия острова имеют свою историю, свои особенности. Некоторые из них зародились в незапамятные времена и дошли до нас без перевода, возможно, в измененном виде. Другие сохранили память об историческом прошлом острова, населявших его людей. Поэтому каждому, кто не равнодушен к истории родного края, будет интересно познакомиться с легендарными страницами в жизни острова Хортица, его многочисленными географическими названиями.

Первые сообщения об острове и его древнейшее название упоминается в трактате византийского императора Константина Багрянородного «Об управлении империей» (952 г.). В сочинении указано, что после трудного перехода торговой флотилии через днепровские пороги «русы» проходили переправу Крария (позже Кичкасскую) и останавливались на острове **Святого Георгия** (в других переводах - Святого Григория). «На этом острове они приносят свои жертвы, там стоит огромный дуб. Они приносят в жертву живых птиц; вокруг втыкают также стрелы, а другие кладут кусочки хлеба и мяса, и что у кого есть, как этого требует их обычай. Тут они

бросают жребий: убивать птиц и есть, или оставить живыми». Среди языческих культов древнего населения Поднепровья было распространено почитание священных деревьев, животных и птиц. Александровский краевед Я. П. Новицкий в XIX в. записал воспоминания старожилов о существовании огромных дубов на о. Хортица. Южнее менонитской колонии (у балки Шанцевой) стоял высокий и ветвистый дуб, которому было более 500 лет, «листья на нем зимой красные и до весны не опадали». Другой дуб-великан находился в северной части острова недалеко от скалы Высшая Голова, «под ветвями которого в жару мог спрятаться целый табун коней».

Возможно, название острова именем христианского святого объясняется тем, что задолго до официального принятия христианства, по водному пути «из варяг в греки» происходило проникновение христианства на территорию Киевской Руси. С другой стороны, Георгий, в переводе с греческого, — земледелец, а известно, что еще в древнегреческие времена на этой территории обитали скифы-земледельцы (георгой), обитавшие вдоль нижнего течения Днепра-Борисфена. Поэтому, возможно, греческое название острова хранило память о населении, которое жило на этой территории много



столетий назад.

В древнерусских летописях остров Хортица упоминается уже под своим современным именем в связи с походом русских дружин на половцев в 1103 году: «...и поидоша на коних и в лодьях, и приидоша ниже порог, и стаха в Протолчех и в Хортичим острове...». В разных сообщениях остров называют Хорчика, Хитрицкий, Хордецкий, Ортынский, Кортицкий, Городецкий, Интрский.

Топоним «Хортица» уже длительное время является предметом дискуссии многих исследователей. Ученые высказали ряд интересных версий происхождения его названия: от хорта — волк; Хорса — солнечный бог древних русичей-язычников; греческого «хортос» — луг, пастбище; тюркского «орт, орта» — средний, расположенный посередине реки. К сожалению, мало кто из исследователей Хортицы обращает внимание на три правобережные речки напротив острова, которые называются Верхняя (или Сухая), Средняя и Нижняя Хортицы. В сообщении посла австрийского императора Эриха Лясоты, который в 1594 году возвращался от запорожских казаков, записано: «4 июля мы прошли мимо двух речек, которые носят название Московки и текут в Днепр с татарской стороны (левый берег), откуда до острова Хортица одна миля. Потом пристали к берегу ниже, вблизи расположенного острова Малая Хортица... Возле этого острова вливаются в Днепр с русской стороны (правого берега) три речки, все зовутся Хортицами, и название это они передали обоим островам». До XIX в. эти речки были хоть и узкими, но достаточно глубокими и рыбными. А во время разлива Днепра речка Нижняя Хортица

превращалась в лиман. Местность между речками Верхняя и Нижняя Хортица была покрыта рослой травой и кустарниками, где водилось много волков.



Хортицу окружают многочисленные острова и скалы. С северной оконечности Хортицы видны **Три Столба**. Эти скалистые островки разделены между собой протоками (Воротами) и имеют собственные названия: Кресло Екатерины, Средний Столб и Наклоненный (по-укр. «Похилий»). До середины XIX в. живописные скалы Три Столба соединялись с островом песчаной отмелью, поросшей деревьями и кустарниками, которая была смыта сильнейшим половодьем. Происхождение названия скалы Кресло Екатерины народная легенда связывает с путешествием российской императрицы Екатерины II по Днепру в 1787 г. и временной остановкой вблизи Хортицы. Скала действительно похожа на кресло, но императрица на ней никогда не была. На Среднем Столбе находится глубокая ямка (диаметр - 1,5 м, глубина - до 1 м), именуемая «Запорожская миска». Такое углубление образовалось совместным действием воды и камня. Народные легенды утверждают, что «в солнечные знойные дни в этой миске казаки варили галушки и кормили друг друга полутораметровыми ложками». На Среднем Столбе археологами в 1927-1929 гг. исследовано древнейшее поселение эпохи энеолита (конец IV тыс. до н. э.) - среднестоговская культура. Тут найдены изделия из кремния, черепки лепной посуды, костяные

Ландшафт острова



псалии для конской узды, кости животных и рыба чешуя. Третий островок Наклоненный получил свое название благодаря наклонной форме скалы.

Левее от Столбов выступают из воды скалистые островки **Два Стога**, похожие на стога сена. В народе их также называют Два Брата или Близнецы.

Между Хортицей и Днепрогэсом лежит **остров Дубовый**, который нередко называют Средний, Тополиный или Черепаха за его форму.

На левом берегу Днепра напротив Хортицы когда-то располагалось **урочище Сагайдачного**. Это был широкий просторный луг, обрамленный кручами, на котором росли роскошные деревья. Название урочища связывают с именем казацкого гетмана Петра Конашевича-Сагайдачного, который в начале XVII в. отстраивал Сечь на Хортице. Однако археологическими исследованиями эти сведения не подтверждены. По рассказам старожилов г. Александровска, в урочище жил казак Сагайдак, который погиб, обороняя свой дом во время наступления царских войск в конце XVIII в. Перед урочищем выступали две скалы **Дурная** и **Средняя**. Эти скалы были значительно повреждены во время строительства Днепрогэса и шлюза. Лоцманы и рыбаки жаловались, что скала



Дурная мешала судоходству, сев посередине Днепра «по-дурному». А во времена запорожцев на ней карали провинившихся казаков. Летом, в самое знойное время, провинившиеся казаки должны были стоять босиком на раскаленных камнях. Дурная скала обозначена как место расположения чумного лазарета во время войны 1736-1739 годов. Запорожцы все инфекционные болезни считали «дурными», то есть такими, которые невозможно предусмотреть, в отличие от травм и ранений. Поэтому, вероятно, за скалой и закрепилось такое название.

На Средней скале в 30-х годах прошлого века можно было увидеть оригинальный камень «Люлька», похожий на казацкую трубку. Там же находилось «ложе» или «кресло Сагайдака» — вероятно, обработанный камень с выдолбленным углублением для удобного сидения. В 1883 г. два александровских жителя взорвали это «ложе», и от него не осталось ни одного камня. На Средней скале археологи обнаружили неолитическую стоянку с остатками черепков посуды, кремнёвых ретушированных изделий, кости рыб и животных.

На самом острове Хортица немало скал, величественно выступающих в Днепр. Три самые высокие скалы называют **Головами**: в северной части находится **Высшая**, на восточном берегу — **Средняя** и в плавнях — **Нижняя**. Под гранитным выступом Верхней головы виднеется **Змеинная пещера**. Её длина составляет более 4 м, ширина - 1 м, высота - 5 м. Во время обследования пещеры в 1879 г. были обнаружены на дне несколько костей животных или птиц, черепки лепной посуды и кремнёвые сколы.


Еще раньше местные рыбаки находили тут истлевшее сукно, седло, сбрую казацких времен. Название пещеры связывают с легендой о встрече Геракла со змееногой богиней и происхождением скифов. Еще в XIX в. жители рассказывали истории об огромных змеях, нападавших на людей и скот. Сегодня также можно увидеть на острове полозов и желтобрюхов, живущих в расщелинах скал и достигающих в длину более метра.



Вдоль восточного и западного побережий Хортица перерезана многочисленными балками. С северной оконечности острова расположена небольшая заросшая кустарником **балка Чавунова**, в которой жил запорожец-рыбак Чавун. Сегодня балку называют Сечевыми воротами, связывая название с казацкими чайками и началом пути на Сечь. Существует предание, что запорожцы здесь устраивали испытания новичкам.

На восточном склоне Хортицы расположились **балка и скала Совутина**, получившие свое название по имени казака Совуты. Он жил в просторной землянке и наблюдал за табунщиками и пастухами, занимаясь рыболовством и охотой. С 1900 г. живописная скала была превращена в карьер. Вследствие этих работ исчезла и маленькая балка Холодная. Археологические исследования в 90-х годах XX в. обнаружили на скале скифское городище (V-III в. до н. э.). Оно является единственным скифским укрепленным пунктом на острове. Остров сам по себе фактически был крепостью, окруженный рекой и высокими скалистыми берегами, поэтому дополнительные укрепления были необходимы лишь над местом переправы на остров. Городище занимало довольно небольшую площадь, но было укреплено мощными деревянными и земляными укреплениями,

и скалы северо-восточной части острова Хортица



задача которых — препятствовать проникновению на Хортицу с левого, восточного, берега Днепра. К этому же периоду относятся и многочисленные находки в русле реки, которые связаны с местами переправ и пребывания судов греческих мореходов у острова. Наиболее типичными находками во время гидроархеологических исследований являются образцы местной и иностранной керамики, амфоры, предметы узды и снаряжения небольших кораблей.

Напротив скалы Совутиной в русле Нового Днепра видны каменные гряды **Скопцева** и **Переймы**, названные именами казаков-лоцманов. Эти камни — остатки острова **Малый Дубовый**, смытого огромным половодьем в 1845 г. В первой половине XIX в. на нем еще были заметны укрепления фельдмаршала Миниха времен русско-турецкой войны 1736-1739 годов. На месте современного судоходного русла Нового Днепра между урочищем Сагайдачного и о. **Малый Дубовый** существовала узкая протока, тут тянулся непролазный лес с камышовыми зарослями на рыбных озерах и болотах.

Одной из красивейших балок северо-восточного побережья Хортицы можно назвать **Великую Молоднягу**, именуемую в старину Брагарней. Ниже балки росли многочисленные



заросли осокорника. Народная легенда рассказывает, что тут обучали молодых казаков стрельбе и верховой езде. Топоним «Брагарня» не имеет однозначного объяснения. Возможно, он происходит от слова «брага». Французский инженер Гийом Левасер де Боплан (нач. XVII в.) отмечает, что среди казаков «...каждый также умеет и пиво сварить, и «выкурить» горилку». В географических названиях Украины часто отражаются развитые ремесла, производство различных товаров, промыслы: Бондарня (от бондарей, изготавливавших бочки, ведра), Поташня (производство поташа), Броварня (пивоварение).

На высоте между балками Молодняга и Совутина (высота Брагарня) археологами было исследовано и реконструировано мегалитическое святилище эпохи бронзы (II тыс. до н. э.). Древние обитатели острова наблюдали здесь наиболее важные даты солярного цикла (солнцестояние, равноденствие). Недалеко от балки Молодняга исследовано еще три святилища, которые можно считать «архитектурным» воплощением древними людьми культа зарождения всего живого из яйца. Первый алтарь выложен из камней в форме змеи, обвившейся вокруг яйца. Второй — большое семиметровое «яйцо», в середине которого («желтке») помещено погребение служителя этого культа. Третий алтарь — четырехметровое «яйцо», в котором был обнаружен глиняный сосуд. Архаичный образ мирового яйца, связанный с весенними праздниками и символом зарождения жизни, традиционно играл важнейшую роль в календарных ритуалах.

Как видно, остров с древнейших времен был своеобразным духовным центром для народов различных эпох. Древними местами культовых обрядов и церемоний выступали также и различные природные объекты. К ним относится и **Черный камень**, который ранее находился в северной части Хортицы, а сегодня перемещен на территорию Музея истории Запорожского казачества. Это огромная глыба, вес которой - около 4-5 тонн (габроид), выделяется черным цветом на фоне хортицких серых гранитов. Камень сверху до низу покрыт линиями, что, безусловно, является делом рук человека. Однако линии не складываются в какой-то единый рисунок, во всяком случае, еще никто не смог расшифровать его изображений и принадлежность к историческому периоду.

Небольшая **балка** и скала **Вшивая** (по-укр. «Ушвива») — это народная легенда, которая утверждает, что «...на этой скале казаки, когда им нечего было делать, вшей били». Поверхность склонов балки, поросшая мхом, лишайниками, и в знойные летние месяцы имела вид плеша, которую объели паразиты. На скалу Вшивую опирается мост Преображенского с Хортицы на левый берег, построенный в 1952 году. За мостом раскинулась балка **Вербовая** (раньше их было две — Большая и Малая, в которых росли вербы). Во время строительства моста балки были спланированы.

Далее остров пересекает одна из самых больших балок — **Долгая** (Дубовая, Ганновка, у немцев-менонитов называлась Ганешлехт). В конце XIX в. тут росли огромные дубы и первоцветы растительного царства. В балке менониты основали



поселение (колонию) Остров-Хортицкая и прожили здесь 127 лет (1789-1916 гг.). Немцы взяли на учет хортицкий лес: до 1870 года насчитывалось 49000 дубов, 4000 берез, 1000 липовых и 4500 грушевых деревьев, не считая другой поросли. Менониты следили, чтобы деревья вырубывали только через определенный промежуток времени, убирали сухие деревья, подсаживали новые. С 1876-1877 гг. вследствие суровой зимы хортицкий лес начали рубить жители Александровска и Вознесенки. Тогда менониты приняли решение о продаже части леса с торгов, притом стихийные вырубki деревьев не прекращались. К 1884 г. леса на Хортице почти не осталось.

Напротив немецкой колонии в русле Нового Днепра лежал небольшой остров, который смыло половодьем в 1820 г. Теперь лишь несколько камней виднеются на этом месте — **скалы Охи-Вздохи**. Возле Хортицы заканчивался порожи́стый путь, и путешественники с облегчением вздыхали, миновав опасный участок.

За балкой Долгой в южном направлении тянутся еще 3 балки. Жители острова называют их **Матвеева** и **Карповка** по именам людей, проживавших тут. Рядом образовался глубокий яр, именуемый **Конский спуск**. За балками мысом выступает в Днепр **скала Думная**. Рассказывают, что сюда собирались запорожские казаки, чтобы обдумать предстоящие боевые походы. Немецкие колонисты называли скалу **Мартыновой** по имени менонита **Мартина**.

С периодом русско-турецкой войны 1736-1739 годов на Хортице связано немало топонимов. Так,

к примеру, название **балки Шанцевая** происходит от земляных укреплений → шанцев (окопов), протянувшихся через всю ширину острова.

Сохранилось предание о жителе о. Хортица по прозвищу Башмак, в честь него названа **балка Башмачника (Сапожникова)**, который занимался разбоем и прятался в зарослях балки. **Балка Костина** (Кронелехт у немцев-менонитов) названа по имени запорожского казака Кости. Она очень длинная, и поэтому сегодня можно услышать другое название — Тещин Язык. Далее виднеется **балка Липовая**, некогда закрытая вековыми липами.

Напротив балки Костиной в Днестре лежит песчаный **остров Розстебин**, названный именем казацкого рыбака Розстебы. Остров покрыт кустами верболоза и осокоря (другое название — Вербка).

Ко времени владения Хортицей князем Г. Потемкиным (1775-1789 гг.) относится название **балки Капралки** (урочище Капральщина), а также исчезнувшего уже острова Капральский Просеред. Тут проживал в землянке и охранял фруктовый сад князя старый капрал. Севернее этой местности находится высокий курган, названный Потемкинским (Казацким). Во времена немцев-менонитов балка стала называться Корнеевой (или Эйнцлехт) по имени одного из первых поселенцев Корнея Энса. К югу тянутся высокие кручи, именуемые **Хортицким валом** (Казацким). Его пересекает **балка Глиняная** (Прорезная). Ближе к плавням заметна **балка Змиева**. В ней часто встречаются ужи, желтобрюхи.



Хортицкие плавни. Живописные озера



С возвышенного склона Хортицы видны плавни восточного берега. Эта низинная часть острова с многочисленными озерами и протоками когда-то была началом Великого казацкого Луга. **Озеро Подкручное** тянется вдоль кручи и разделено протоками. **Озеро Головковское** - одно из самых глубоких. Свое название получило от имени запорожского казака Ивана Головка, который жил на Хортице и занимался рыболовством. В озере водится немало черепах. По берегам **озер Осокоревое** и **Лозоватое** растут осокорь, лоза, камыш. В озере **Карасево** водится много рыбы.

В западной части хортицких плавней разлились **озера Большая** и **Малая Домаха**. Сегодня одно из них именуют **Каменное** (у менонитов - Штейнгвода). Топоним «Домаха» часто встречался у рыбаков на землях бывших вольностей Запорожских: «остров Домаха на Нижнем Днепре», р. Домаха, «сторожевой казацкий пост Домаха» в Приазовье (современный город Мариуполь). Возможно, «домахой» рыбаки называли свои землянки, шалаши на берегу, где временно располагались их рыбацьи станы.

Название **озера Прогнои** (Росланге у менонитов: «рос» - красный, ржавый; «ланге» - длинный) объясняется как «гнилое озеро».

Прогноями называли и болотистую топь, и заливаемую во время паводка низменность.

После строительства Каховской ГЭС уровень воды в Днепре поднялся на 2 м, и топография плавней изменилась. Вдоль восточного берега протянулась длинная **протока Речище**. Рядом со старыми озерами появились новые небольшие озерные водоемы: Первое, Ближнее, Черепашьё, Песчаное, Соленое, Рисовое (Зеленое), Глухое, Коржовое, Глубокое, Вербовое, Гвардейское, Стрельбище, Круглое, Утиное и другие. Все они соединяются между собой многочисленными протоками.

Плавневую часть острова пересекает дамба. Насыпь тянется вдоль озер Подкручное, Осокоревое, Головковское. В годы Великой Отечественной войны в 1941 г. во время наступления фашистских войск на Хортице были взорваны советскими войсками мосты инженера М. С. Стрелецкого (построенные в 1927-1933 гг.). Сообщение через плотину Днепрогэса также было нарушено. Лишь после освобождения Запорожья через плавни Хортицы в 1944 г. насыпали дамбу, которая использовалась как железнодорожная ветка, соединяющая остров с левым и правым берегами до 1952 г.





Ландшафт западной части острова Хортица.

Знаменитые острова



С западной стороны острова Хортица плавни постепенно суживаются в северном направлении, достигая возвышенного берега. В русле Старого Днепра еще виднеется песчаный **остров Корнетовский** — место постоянного пристанища рыбаков. На Хортице раскинулось урочище Корнетовщина (Корнелехт у немцев-менонитов, вероятно, место для дробления зерна). Урочище включает **балки Корнетовскую и Корнейчицу**.

Двигаясь в северном направлении, встречаем **балку Широкою** (Фийлехт у менонитов). Другое название - Оленья, потому что имеет 23 ответвления, «как оленье рога».

Сразу за вторым мостом Преображенского (с о. Хортица на правый берег) раскинулась **балка Генералка** (Генераллехт). Во время военной кампании 1736-1739 гг. здесь пребывал в «казенной хате генерал». Тут находились продовольственные магазины, в которых в неурожайные годы генерал Кейзерлинг выдавал продовольствие солдатам и запорожским казакам «из милосердия», как заявляли сечевики.

За балкой Генералкой возвышаются **скалы Гавунивская и Каракайка** над длинным песчаным побережьем Турпляжа. Скалы названы именами запорожцев Каракая и Гавуна, которые занимались

рыболовством и содержали летом целую ватагу «забродчиков». Далее выступает в Днепр **скала Громушина**, а рядом с ней - **балка Громушины раздолы** (Громушина яма; у менонитов Боромлехт). Тут жил казак Громуха и выгуливал много скота. В балочке существовали два источника: один внизу — Холодный колодец (по-укр. «Холодна криниця»), а другой был в верховье балки — Казацкий колодец (по-укр. «Козацька криниця»), давно заброшенный и поросший травой.

Напротив Громушиной скалы можно увидеть в русле Старого Днепра **остров Байда**. В течение последних четырех столетий этот остров неоднократно менял свое имя. Под названием Малая Хортица он упоминается в «Дневнике» Эриха Лясоты (XVI в.). На плане 1737 г. его именуют Верхнехортицким, «на котором заложен ретраншемент к адмиралтейству для строения судов, называемый Запорожская верфь». На «Атласе Днепра 1786 г.» остров назван Вырвой. Так он назывался в то время, когда большим поводом была отделена протокой часть правого берега («вырванная» площадь — 500 га). При немцах-менонитах остров назывался Канцеровский, так как лежит напротив балки Канцеровки. Позже его именовали Гадючий, Лизы Чайкиной и Гетманский. **Остров Малая Хортица** имеет длину



350 м, ширину - 170 м; северная скалистая часть поднимается на 12 м над уровнем воды.

Археологи в 1990-1995 гг. в северной части острова Малая Хортица исследовали памятники различных эпох — от бронзового периода до времен казачества. Остатки укрепления XVI в., а также ружья, обломки сабель, топоры, наконечники стрел и копий, монеты, исследователи относят ко времени Дмитрия Вишневецкого, построившего в 1556 г. «деревоземляной городок», в котором находились постоянно 300 казаков. Из этого укрепления князь неоднократно ходил на турецкую крепость Ислам-Кермень в низовье Днепра, захватывая пушки и многочисленные трофеи. В 1558 г. крымский хан Девлет-Гирей неожиданно подошел к берегам Хортицы. Длительная осада укрепления заставила Вишневецкого покинуть свой форпост. «Городок» казаков был сожжен татарами. Народная память о герое воплотилась в казацкой «Думе про казака Байду». Слово «байда» (тюркское «буйдак») означает «вольный, неженатый, беззаботный человек».

Остров Малая Хортица не оставался без внимания и в последующие века. Тут в 1736 г. была заложена Запорожская верфь и крепость, в которой построены 2 офицерские, 8 солдатских землянок и 31 казацкий курень. Верфь представляла собой земляное укрепление с валами и рвом. Место было выбрано не случайно. Большое количество суден, которые строились на Брянской верфи в 1736 г., при переходе через днепровские пороги получали значительные повреждения или тонули. Поэтому командование царской армии приняло

решение о строительстве корабельной базы за порогами. Согласно архивным сообщениям, при верфи в период 1738-1739 гг. базировалось около 400 судов разных типов: казацкие лодки, дубы, галеры, кончебасы, прамы, плашкоуты, бригантины. Основу флотилии составляли казацкие лодки, которые были длиной 18 м, шириной - 3,5 м, имели 24 весла и были вооружены четырьмя небольшими пушками-фальконетами (по две на носу и корме). После окончания войны, а также распространения в армии эпидемии чумы, русские войска оставили Запорожскую верфь. У берегов Хортицы зимовали несколько десятков судов, которые со временем затонули. В ходе гидроархеологических исследований в 1999 г. удалось поднять на поверхность казацкую лодку и многочисленное снаряжение периода русско-турецкой войны 1736-1739 гг. А в 2004 г. археологи подняли часть другого корабля — бригантины. Значительным дополнением к иллюстрации военных событий XVIII в. стала корабельная пушка, поднятая из глубин Днепра.



Легендарные балки и скалы о. Хортица — ценнейшие памятники истории



За островом Байда со стороны правого берега виднеется **балка Канцеровка**. По балке течет один из рукавов речки Верхней Хортицы. Предполагают, что название балки происходит от тюркского слова «кансира», что означает «кровоточивая, истекающая кровью». В этих местах происходило немало сражений. Однако можно предположить, что название речке дано за бурый цвет воды вследствие выхода пластов красной глины на поверхность. Канцеровскими также называют две скалы вдоль правого берега. Недалеко возвышается **скала Рогозы**, вблизи которой были сооружены редуты времен русско-турецкой войны 1736-1739 гг.

На острове Хортица рядом с Громушиными раздолами находится балка **У перевоза**. Когда-то тут проходил путь на древнюю казацкую переправу через Старый Днепр. Севернее расположилась **скала** и **балка Наумова**. Существует две версии происхождения их названия. Первая связана с именем адмирала Наума Сенявина, который, пребывая на Хортице во время строительства Запорожской верфи, умер от чумы и был похоронен на окраине чумного кладбища. Вторая - с именем запорожца Наума Кармазя, который в конце XVIII в. имел тут рыбачий стан, и при нем жили несколько бездомных бурлаков.

Недалеко от балки Наумовой расположилась коротенькая **балка Куцая**. За нею — **скала Копычеватая**, на вершине которой нагромождены небольшие камни, напоминающие стога сена. Были предположения, что на острове Большая Хортица вблизи этого места существовала Запорожская Сечь. Народные предания о Сечи «довели земского начальника Гаркушевского до того, что он из уважения к церкви запорожской, в году 1891 поставил в верховье балки Куцой на вымышленом месте крест» (стоял до 70-х годов XX в.).


Далее лежит довольно широкое побережье **балки Музычиной**, носящей имя запорожского рыбака Музыки. Эта местность богата историческими памятниками: поселение древних людей (конца III-нач. II тыс. до н. э.), остатки землянок и укреплений времен войны с Турцией (1736-1739 гг.). Здесь же очень много подземных источников. Напротив балки Музычиной в районе бывшего устья речки Верхняя Хортица в 1790 г. была построена Царская пристань, куда подходили плоты от царской казны для обеспечения немцев-менонитов сплавным лесом. После большого половодья 1845 г. менониты насыпали тут дамбу, а р. Верхняя Хортица повернула течение в урочище балки Канцеровки. В 1930 г. пристань была переименована



в Первомайскую. В урочище Верхняя Хортица немцы-менониты основали колонию, которая стала центром Хортицкого менонитского округа.

За балкой Музычиной вдоль северной оконечности острова Хортица протянулась длинная, высокая и отвесная **Черная скала** над Днепром, отбрасывающая темную тень на воду даже в солнечные дни. От скалы в южном направлении через остров тянулись земляные укрепления, построенные в 1736-1739 гг. Сегодня Черной скалой называют Высшую Голову и считают вероятным местом гибели князя Святослава в 972 г. Это утверждение закрепилось благодаря историческому роману С. Скляренко «Святослав». Бесперывная гряда скал северного берега включает также скалу **Лазни**, по которой относительно удобно подниматься вверх. Далее в Днепр выступает скала **Кабанья голова**, напоминающая формой голову кабана, пьющего воду. Этот характерный гранитный выступ хорошо заметен со стороны Днепрогэса.

Кроме старинных названий балок, скал, озер на о. Хортица зафиксированы названия поселков, возникших во время хозяйственного использования острова: Овощеводов, Виноградное, Лесничество, Запорожская Сечь, Старый Днепр, Три мачты, Рыбачий.



Предприятие абсолютного качества



Неповторимая уникальная природа острова Хортица, экологическая чистота и целебные источники стали определяющими характеристиками при выборе места для производства продукции абсолютного качества.

Первый камень предприятия XXI века был заложен четыре года назад. Инвестором строительства ликеро-водочного завода «Хортиця» стала **украино-датская компания «Имидж Холдинг»**, оценившая перспективность проекта и вложившая в него около 20 млн. долларов. В октябре 2003 года с конвейера нашего предприятия сошла первая бутылка водки абсолютного качества - «Хортиця-Пшенична». С этого момента началось триумфальное шествие продукции ЛВЗ «Хортиця» по отечественному и мировому алкогольным рынкам.

Успех любого предприятия зависит от ответственного и творческого подхода к процессу производства на стадии организации. ЛВЗ «Хортиця» со дня закладки первого камня задумывался как лидер алкогольной отрасли. Завод построен по эксклюзивному проекту и расположен в экологически чистой зоне.

Для приготовления водки используется только зерновой спирт высшего класса «Люкс» (лучший в

Украине по оценке Центральной дегустационной комиссии «Укрспирт») и кристально чистая артезианская вода.

Эксперты Украинского научно-исследовательского института медицинской реабилитации и курортологии (г. Киев), а также Всероссийского НИИ пивоваренной безалкогольной и винодельческой промышленности (г. Москва), признали воду из скважины ЛВЗ «Хортиця» минеральной природной столовой лечебной. Ее рекомендуют к употреблению как в повседневной жизни, для общего улучшения самочувствия, так и для лечения и профилактики заболеваний желудочно-кишечного тракта, печени, почек, сахарного диабета и ряда других.

Крупнейшее предприятие ликеро-водочной отрасли Украины - ЛВЗ «Хортиця» - подтвердило самый высокий уровень экологической безопасности своей продукции в соответствии с требованиями международного стандарта ISO 14024. Этот стандарт определяет нормы, гарантирующие постоянное соответствие продукции высоким экологическим критериям.

С октября 2004 года Украина является членом международной организации «Глобальной сети экологического маркирования». Среди всех

участников этой организации существует несколько взаимопризнанных знаков экомаркирования. В Германии — это «Голубой ангел», в Скандинавии — «Белый лебедь», в Украине — «Зеленый журавль». Наличие такой маркировки на продукте свидетельствует о его соответствии международным экологическим нормам и стандартам.

Отныне ЛВЗ «Хортиця» имеет право размещать на своей продукции знак «Зеленый журавль», свидетельствующий о ее экологической чистоте.

В декабре 2006 года на ЛВЗ «Хортиця» введен в эксплуатацию второй производственный комплекс по выпуску алкоголя абсолютного качества. Предприятие оснащено суперсовременным оборудованием, не имеющим аналогов в Украине. Это автоматические линии розлива итальянской фирмы ITAL PROJECT s.r.l., а также лучшее оборудование немецкого и чешского производства. В 2006 году объем выпускаемой продукции ЛВЗ «Хортиця» по сравнению с 2005 годом увеличился вдвое, составив 8 млн. декалитров.

Запуск второго производственного комплекса и техническая оснащенность завода современным оборудованием позволяет рассчитывать на то, что в 2007 году производство продукции также возрастет в два раза.

Каждой бутылке, выходящей с конвейера, присваивается идентификационный код, который хранится в компьютерной базе завода. В модернизацию завода вложено более 35 миллионов долларов. Общая сумма инвестиций в предприятие составила 55 миллионов долларов, что стало самым

дорогостоящим проектом в истории алкогольной отрасли Украины.

На сегодняшний день ТМ «Хортиця» является лидером украинского алкогольного рынка, занимая долю в 27%. По данным Управления по защите прав потребителей в Украине, ТМ «Хортиця» - единственный бренд, за все время существования которого не было зафиксировано ни одного случая подделки. А в мае 2006 года Общество прав потребителей Российской Федерации признало ТМ «Хортиця» наиболее защищенным от подделок импортным брендом на рынке России.

В 2005 году ЛВЗ «Хортиця» вошел в TOP-10 ведущих мировых производителей водки в списке Мирового клуба миллионеров (World Millionaires Club). Впервые приняв участие в рейтинге влиятельного британского журнала Drinks International, ЛВЗ «Хортиця» в рекордно короткие сроки закрепился в элите мировых производителей алкоголя. 43 страны уже употребляют продукцию ЛВЗ «Хортиця». В течение 2007 года вкус абсолютно качественной водки узнают в более 70 странах. В планах ЛВЗ «Хортиця» стать мировым лидером по производству продуктов абсолютного качества.

Именно продукт, получивший высшую оценку профессиональных дегустаторов, может называться качественным алкоголем. Именно на закрытых дегустациях, где участвует продукция многих производителей, напитки оцениваются вслепую. Только так можно определить по-настоящему качественный алкоголь. И только завод-производитель, выпускающий дипломированную

продукцию, может носить имя самого современного и высокотехнологичного предприятия отрасли.

В активе ЛВЗ «Хортиця» - более 200 медалей и дипломов, подтверждающих абсолютное качество продукции завода. Впрочем, останавливаться на достигнутом предприятие не собирается. Ведь регулярные победы на международных дегустационных конкурсах подтверждают статус лидера алкогольной отрасли.

По итогам 2006 года продукция ЛВЗ «Хортиця» завоевала рекордное количество наград на крупнейших дегустационных конкурсах. Сто медалей «За качество», два Гран-при и «Звезду качества» принесли заводу престижные международные выставки.

В 2007 году в крупнейшем на североамериканском континенте и самом авторитетном в мире Международном дегустационном конкурсе (WORLD SPIRITS COMPETITION), проходившем в Сан-Франциско, все образцы-участники продукции ТМ «Хортиця» были отмечены медалями!

Золотым медалистом WORLD SPIRITS COMPETITION стала ТМ «Хортиця-Классическая». Серебро у ТМ «Хортиця. Серебряная прохлада» и ТМ «Хортиця. Платинум». Бронзу получила ТМ «Хортиця. Перцева с мёдом пекучая».

Такой успех может полноправно называться международным прорывом года. Победа ТМ «Хортиця» в Сан-Франциско подтвердила, что только абсолютное качество является эталоном вкуса крепкого алкоголя.

